

KARTA REJESTRACYJNA MAPY DO CELÓW PROJEKTYWYCH ARKUSZ 2 z 5

OBIEKT: obr. Konikowo dz. 93/4, 92/7, 95/4, 91/4, 91/16, 118/5, 95/3, 23/6, 20, 85/36, 113/2, 107/2, 7/8, 9, 15/5
Gmina: Świeszyno
powiat: Koszaliński
województwo: zachodniopomorskie

SKALA: 1:500
Układ współrzędnych: "2000"
Poziom odniesienia wysokości: Kronstadt '96

Mapa do celów projektowych sporządzona przy wykorzystaniu:
1. mapy zasadniczej z skali 1:500
2. danych branych z części urobienia podziemnego
3. pomiaru odniesienia wysokości z pomiaru przyrządu oraz pomiaru innych obiektów stałych przez projektanta
4. opracowanych geodezyjnych elementów planu zagospodarowania przestrzennego (linie rozgraniczające, linie regulacyjne, osie ulic)
5. Mapa do celów projektowych została wykonana bez ustalenia obciążenia ilustracyjnego prawnym ujętym w istniejących miejscach.

Granice i nr. działek wydanych w ramach:
PKK w Koszalinie z dnia 19.03.2016 r.
Dane dotyczące granic spełniają obowiązujące standardy techniczne.
Dane dotyczące granic nie spełniają obowiązujących standardów technicznych.
Błądów brak.

W zakresie opracowania znajdują się punkty osnowy geodezyjnej nr:
podlegające ochronie na podstawie art. 15, ust. 48 i art. 1 pkt 3
ustawy: Prawo geodezyjne i mapowe

Informacje dotyczące typu nosnika oraz zawartości nosnika z danych cyfrowych:
1. Typ nosnika: C1, P1, R1, I1

Metoda sporządzenia mapy: cyfrowa

Informacje dodatkowe:
1. Zakres pomiaru:
2. Podlega zmianie zgodnie z instrukcją techniczną K-1 (07/90) / K-1 (07/90) z dnia 19.03.2016 r. / Rozporządzenie Ministra Infrastruktury z dnia 12 lutego 2003 r. w sprawie sposobu sporządzania i zawartości mapy zasadniczej.
3. Mapa nosiła się do celów projektowych w zakresie pomiaru.
4. Stopień kartograficzności mapy do celów projektowych jest zgodny z przepisami instrukcji technicznej K-1 (07/90) / K-1 (07/90) z dnia 19.03.2016 r.
5. Wszystkie treści mapy zostały wykonane zgodnie z wymogami przez jednostkę wykonawczą geodezyjną.
6. Nie wykonano skanowania terenu i nie wykonano pomiarów, w którym brak było informacji branych i nie zostało odwołane w czasie inwentaryzacji geodezyjnej.

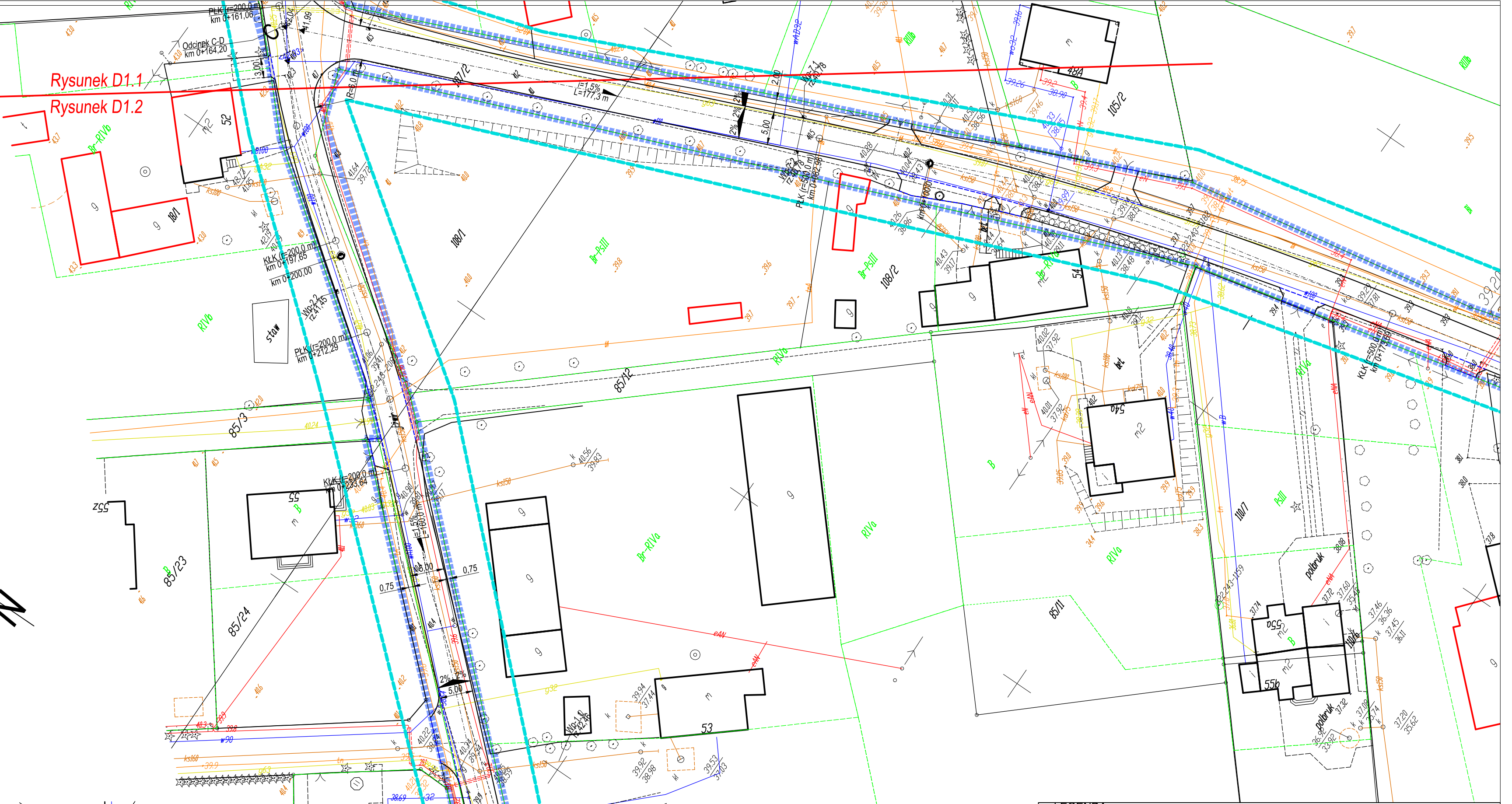
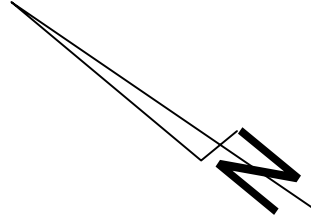
Uzbrojenie opracowano na podstawie:
1. danych branych - z litera B
2. podanego ustalenia przebiegu aparatury elektromagnetycznej - z litera A
3. bezpośrednich pomiarów pomiarowych - bez litery

W związku z tym w częściach 1 i 2 nie gwarantuje się kompletności i dokładności podanego urobienia na mapie może być różnica od dokładności kartograficznej mapy.

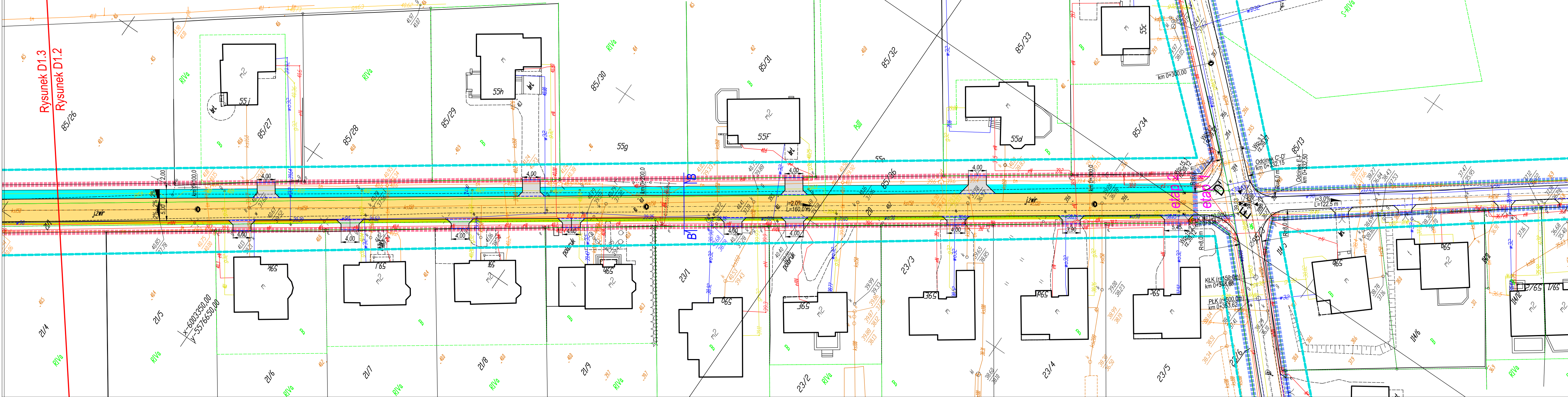
Actualność mapy do celów projektowych na dzień: 05.04.2016 r.

Kierownik jednostki wykonawstwa geodezyjnego

Rysunek D1.1
Rysunek D1.2



Rysunek D1.3
Rysunek D1.2



- LEGENDA:
- projektowana nawierzchnia z kostki betonowej
 - projektowany chodnik z kostki betonowej
 - projektowana nawierzchnia zjazdów z kostki betonowej
 - pobocze z kruszywa lub destruktu
 - zakres ETAP I
 - zakres ETAP II
 - zakres ETAP III
 - zakres kompetencji Wojewody Zachodniopomorskiego
 - projektowany krawężnik uliczny (światło +10 cm)
 - projektowany krawężnik najazdowy (światło +2 cm)
 - projektowane obrzeże betonowe



AOS Spółka z o.o. Spółka Komandytowa
75-712 Koszalin, ul. Wojska Polskiego 24-26
tel. 094 342 41 66, fax. 094 342 66 53, e-mail: aos@aos.pl, http://www.aos.pl

Objekt:	Przebudowa dróg gminnych wraz z infrastrukturą techniczną - ETAP III		
Adres:	7, 8/3, 8/9, 8/13, 8/29, 15/3, 16/2, 20, 21/1, 23/6, 85/36, 91/16, 91/43, 91/46, 91/47, 92/7, 93/4, 94/2, 95/3, 95/4, 107/1, 107/2, 108/1, 112/7, 113/1, 113/2, 118/2, 118/5, 118/9 obr. konikowo		
Branża:	DROGOWA		
Treść:	Projekt zagospodarowania terenu		
Inwestor:	Gmina Świeszyno Świeszyno 71 76-024 Świeszyno	Data: 07.2016	D1.2
		Skala: 1:500	
Projektował:	mgr inż. Wojciech Łoś upr. nr ZAP/0146/POOD/14	Rys.	
Sprawdził:	mgr inż. Jacek Wołyniec upr. ZAP/0207/PWOD/13		